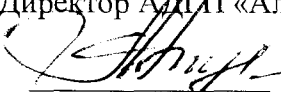


УТВЕРЖДАЮ
Директор АДГП «АлматыНПЦзем»
 Б.Т.Ахшанов

«13» 05 2010 года

АКТ
приемки автоматизированной информационной системы государственного
земельного кадастра по Уйгурскому району Алматинской области в
промышленную эксплуатацию

г. (п.) Уйгурск № 4 «13» 05 2010 года

1. Наименование информационной системы, принимаемой в промышленную эксплуатацию:

Автоматизированная информационная система государственного земельного кадастра

2. Основание:

Протокол испытаний АИС ГЗК по приемке в промышленную эксплуатацию по Уйгурскому району Алматинской области № 4 от «12» 05 2010 года.

3. Сведения о статусе приемочной Комиссии, ее составе и основании для ее работы:

Комиссия по приемке в промышленную эксплуатацию информационной системы (далее - Комиссия) назначена в соответствии с Приказом ДГП «АлматыНПЦзем» № 74 от «30» декабря 2008 года.

4. Период времени работы комиссии:

11.05.2010г. - 13.05.2010г.

5. Состав комиссии:

Председатель комиссии

Р.Ерменов заместитель директора АДГП «АлматыНПЦзем»

Члены комиссии:

Манасбаев А. Начальник отдела земельных отношений Уйгурского района

Уркимбаев Д. Начальник налогового комитета по Уйгурскому району

Надыров Б. Начальник отдела архитектуры и градостроительства Уйгурского района

Насыров Р. Начальник РГКП «Центра недвижимости по Уйгурскому району»

Османов О. Руководитель Уйгурского земельно-кадастрового филиала

6. Организации, участвовавшие в разработке Системы

Заказчик:

Агентство Республики Казахстан по управлению земельными ресурсами

Разработчик:

ДГП «АстанагорНПЦзем», ТОО «Геобайт инфо», ТОО «Казахстанский центр геоинформационных систем»

Сопровождение системы:

ТОО «Казахстанский центр геоинформационных систем»

Управляющий проектом:

РГП «ГосНПЦзем»

7. Состав функций информационной системы, принимаемой в промышленную эксплуатацию:

Автоматизированная информационная система государственного земельного кадастра

8. Перечень документов, предъявленных Комиссии:

- Акт приемки автоматизированной информационной системы государственного земельного кадастра по Уйгурскому району Алматинской области в опытную эксплуатацию № _____ от _____ 2009г.;

- Программа приемочных испытаний (сценарий) АИС ГЗК в промышленную эксплуатацию;

- Протокол испытаний АИС ГЗК по приемке в промышленную эксплуатацию по Уйгурскому району Алматинской области №__ от «__» _____ 20__ года;

- Техническая и эксплуатационная документация.

9. Решение комиссии:

Принять автоматизированную информационную систему государственного земельного кадастра в промышленную эксплуатацию.

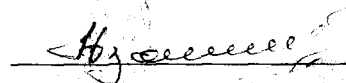
Председатель комиссии

Р.Ерменов



Члены комиссии:


Манасбаев А.



Уркимбаев С.



Надыров Б.



Насыров Р.



Османов О.

